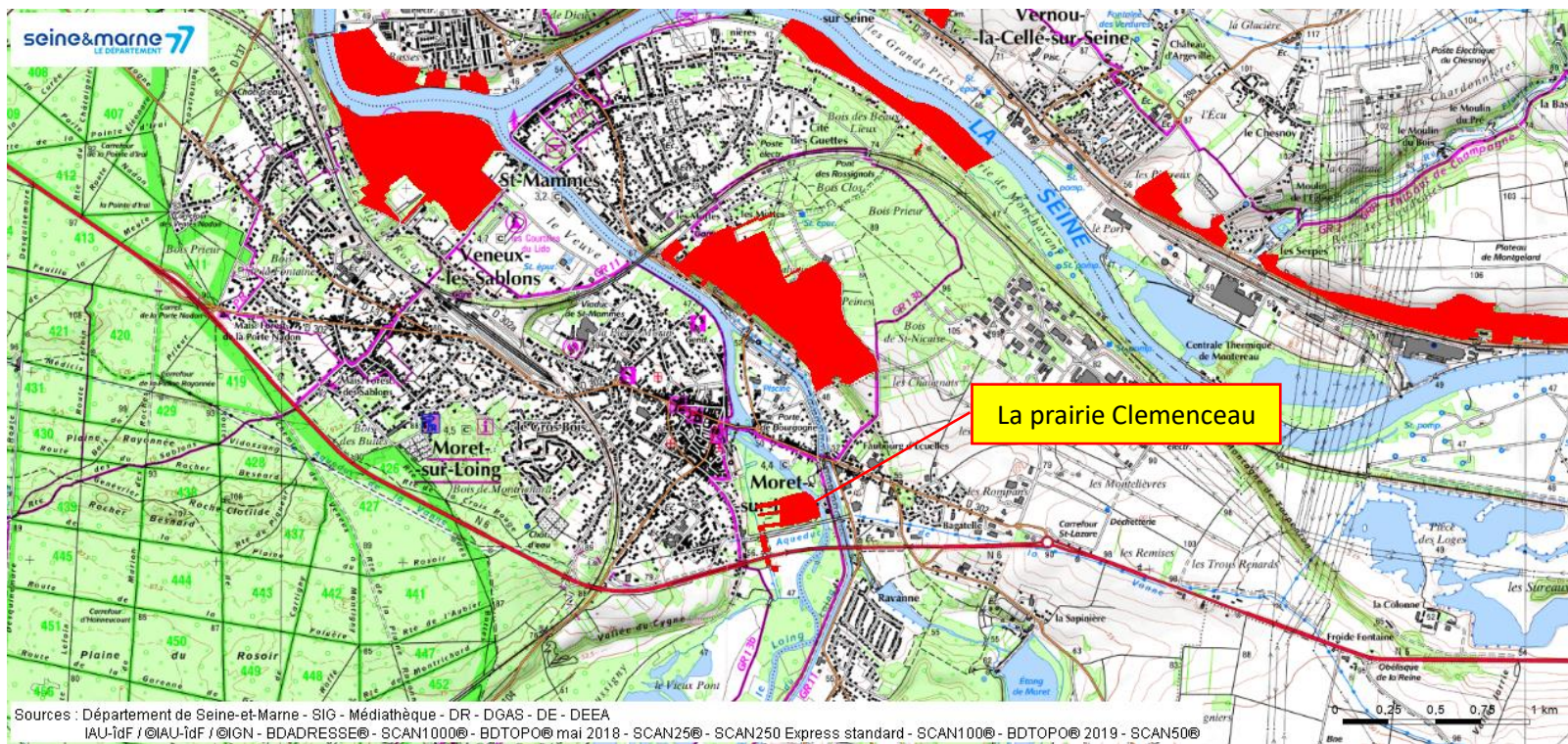



ANNEXES APPEL À CANDIDATURES POUR UNE ACTION ARTISTIQUE ET CULTURELLE SUR L'ESPACE NATUREL SENSIBLE « LA PRAIRIE CLEMENCEAU » EN SEINE-ET-MARNE (77)

1. PLAN DE LOCALISATION DU SITE ENS « LA PRAIRIE CLEMENCEAU »



 Espaces Naturels Sensibles

2. PHOTO AÉRIENNE RÉCENTE (ORTHO IGN 2021)



3. PLAN CADASTRAL ET GESTIONNAIRES ASSOCIÉS



- | | | | |
|---|-------------------------------|---|--|
|  | Département (ENS) |  | Ville de Paris (concession eau de Paris) |
|  | Département (domaine routier) |  | Conservatoire d'espaces naturels Île-de-France |

4. PARCOURS VISITEUR ACTUEL ET LOCALISATION DES PHOTOS




Parcours visiteur ★ Kiosque + Bancs / ponceaux ① numéros photos (page suivante)





5. PROJET DE COUPE DES PEUPLIERS



Intervention programmée entre fin août et mi-septembre 2024 : coupe d'environ 120 arbres sur les 157 existants / maintien d'une trentaine de « chandelles » (troncs sans houppier) et arbres sains

Objectifs de l'opération :

- Sécurité : retirer les arbres dangereux le long du parcours visiteur
- Écologique : permettre l'expression d'un habitat patrimonial (prairie maigre de fauche)
- Paysager : ouvrir la perspective vers le Loing et rendre le site plus accueillant

